

LEYENDA

SUBZONAS:

CLAVE	CLAVE
11 Núcleo Hco. Tradicional	41 Volumetría Específica Unifamiliar
12 Núcleos Rurales	42 " " Plurifamiliar
21 Entre Medianeras	43 " " Existente
22 " " " (Subzona 1)	51 Industrial por Alineación o Vial
23 " " " (Subzona 2)	52 " " Aislada
24 " " " (Subzona 3)	53 " " Transitaria
31 Aislada Unifamiliar	54 " " Conservación de la Edificación
32 " " " (Subzona 1)	55 " " Conservación de arbolado o elementos
33 " " " (Subzona 2)	56 " " Suelo Libre Privado
34 " " " (Subzona 3)	57 " " VER PLAN PARCIAL Y/O P. REPARCELACIÓN
35 Aislada Plurifamiliar	
36 " " " (Subzona 1)	
37 " " " (Subzona 2)	
38 " " " (Subzona 3)	

USOS EXCLUSIVOS:

CLAVE	
H Hotelero	
C Comercial	

SUELO NO URBANIZABLE:


Ver Plano de Clasificación de Suelo	
NUC No Urbanizable Común	
NUPE No Urbanizable Protección Especial	
NUPEH No Urbanizable Protección Especial Hidráulica	
NUPEC No Urbanizable Protección Especial Costas	
NUPI No Urbanizable Protección Infraestructuras	

DOTACIONES:

CLAVE	CLAVE
ZV Zona Verde Red Primaria	ZV Zona Verde Red Secundaria
V v Vial	
A Aparcamiento	a Aparcamiento
EC Educativo-cultural	SEQ SEQED ec Educativo-cultural
DR Deportivo-recreativo Red Primaria	DPG dr Deportivo-recreativo Red Secundaria
AS Asistencial-Social	as Asistencial-Social
AI Administrativo-Institucional	ai Administrativo-Institucional
IU Infraestructuras-servicios urbanos	ST iu Infraestructuras-servicios urbanos

El símbolo de asterisco (*) a continuación de cualquiera de las siglas de dotacional equivale a PROPIEDAD PRIVADA

12.25 Rosante	
B+1 Alineaciones	
Alturas de la Edificación	
Límite de Suelo Urbano	
Límite de Sector, Unidad de Ejecución o Plan de Reforma Interior	
Límite Núcleo Hco. Tradicional	
Línea de Z.M.T.	
Límite de Protección del Dominio Público Marítimo-Terrestre	
Límite de Servidumbre de Transito	
U.E./1 Unidad de Ejecución n° (en suelo urbanizable)	
U.E./A Unidad de Ejecución letra (en suelo urbano)	
SECTOR R/1 Sector de Plan Parcial	
E.D. Estudio de Detalle	



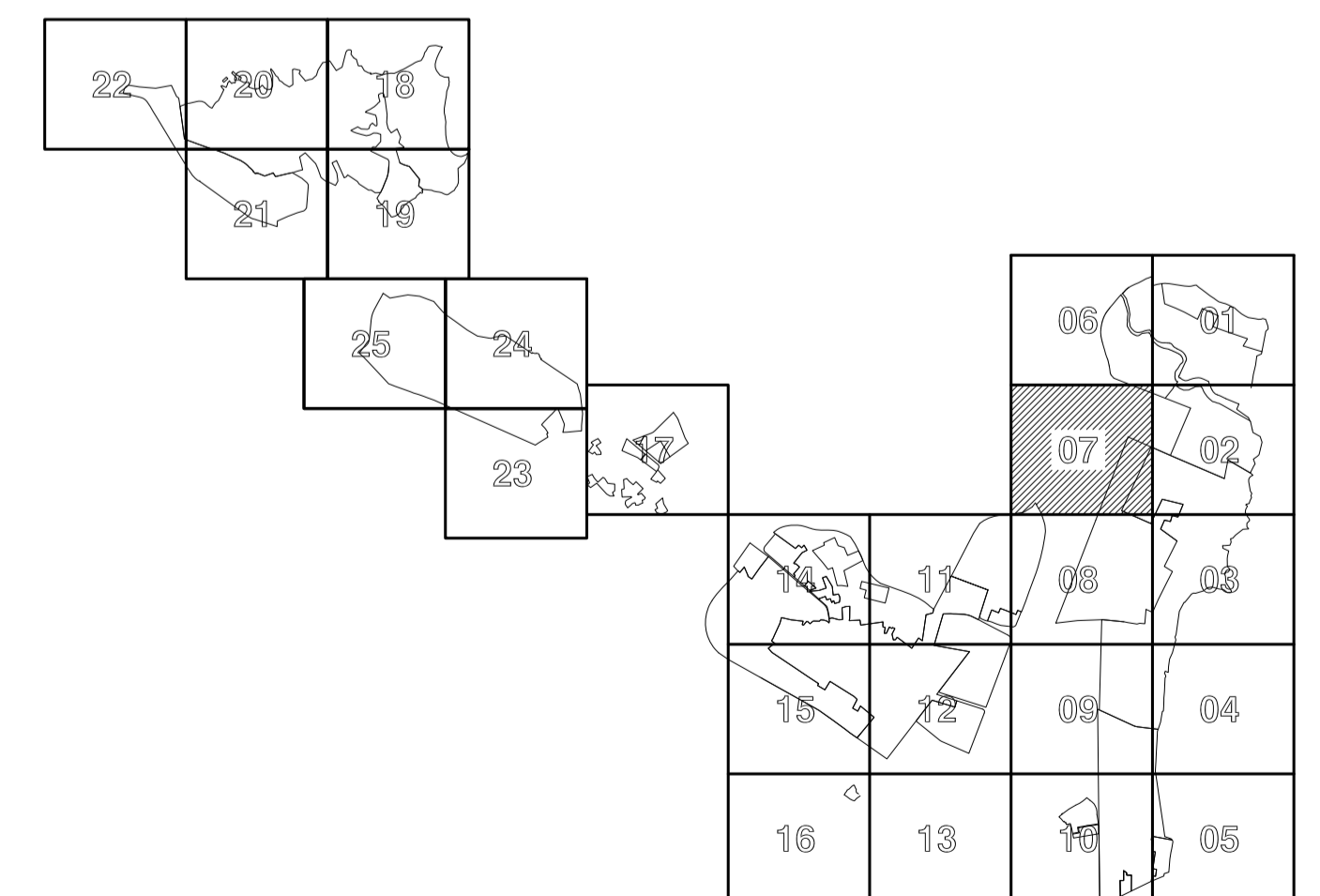
AYUNTAMIENTO DE:

PILAR DE LA HORADADA

PLAN GENERAL DE ORDENACION URBANA TEXTO REFUNDIDO JUNIO 2022

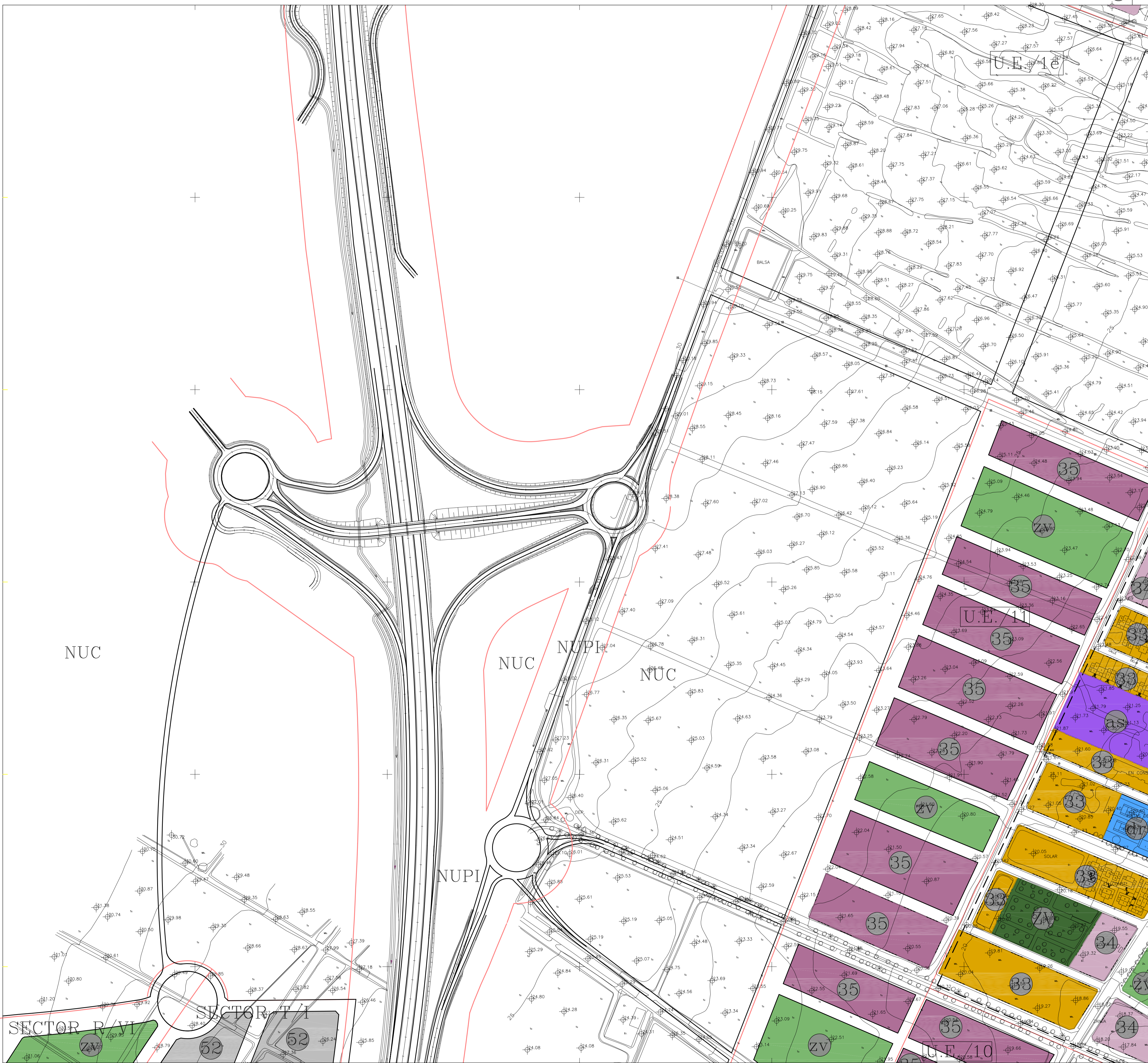
ESCALA:	1/2000	FECHA:	A la fecha de firma	PLANO Nº:	OP - 07
---------	--------	--------	---------------------	-----------	---------

PLANO DE: ORDENACION PORMENORIZADA



La Arquitecta Nipal.

Dª. Sonia Rosique Moyá



NUC

NUC

NUPI

NUC

NUPI

SECTOR R/VI

SECTOR T/1

696000

696200

34