



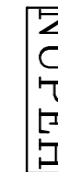


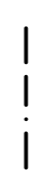



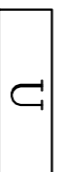


LEYENDA

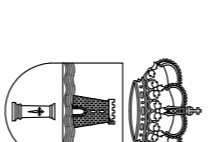
-  Suelo Urbano
-  Suelo Urbanizable
-  Suelo No Urbanizable Común
-  Zono Adecuada para D.I.C.

-  **NUPE** Suelo No Urbanizable Protección Especial Paisajística y Forestal
-  **NUPEC** Suelo No Urbanizable de Protección de Costas
-  **NUPEH** Suelo No Urbanizable de Protección Hidráulica
-  **NUPA** Suelo No Urbanizable de Protección Arqueológica
-  **NUPI** Suelo No Urbanizable de Protección de Infraestructuras

-  Límite de Término
-  Límite de Clases de Suelo
-  Límite de Suelo NUC y NUPE

MUNICIPIOS COLINDANTES

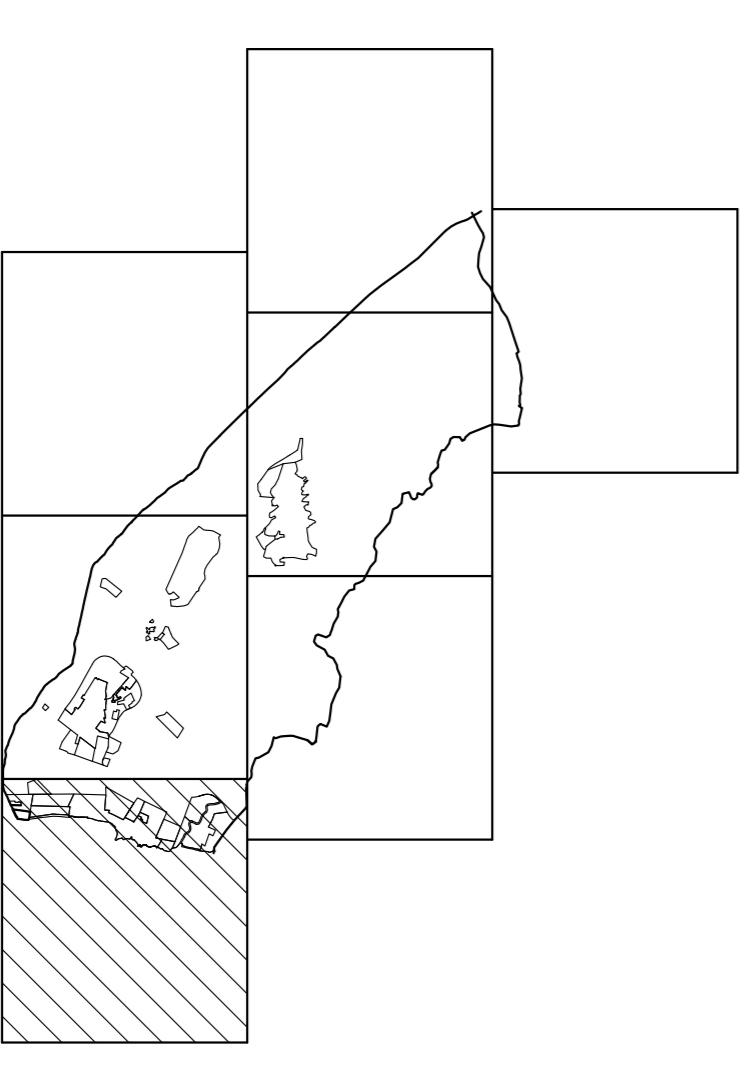
-  **U** Suelo Urbano
-  **SU** Suelo Urbanizable
-  **SNU** Suelo No Urbanizable



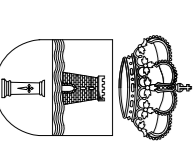
AYUNTAMIENTO DE:
PILAR DE LA HORADADA

PLAN GENERAL DE ORDENACION URBANA TEXTO REFUNDIDO

ESCALA:	1/10000	FECHA:	Septiembre 2010	PLANO Nº:	OE - 06
PLANO DE:	DE ORDENACION ESTRUCTURAL				
	CLASIFICACION DE SUELO				



MODIFICACION PUNTUAL Nº 26 DEL PGOU PILAR DE LA HORADADA

		
OE-06 - ORDENACION ESTRUCTURAL/CLASIFICACION DE SUELO PROPUESTA DE MODIFICACION PUNTUAL Nº 26 DEL PGOU	FEBRERO 2014	
Promotor: Ayuntamiento de Pilar de la Horadada	ESC: 1/10000	N-05
El Arq. Tec. Miguel El Arq. Tec. Miguel El Arquitecto El Ing. Tec. Miguel El Tec. Miguel Madrid Ambientista	D. Jesús Álvarez Barrio D. Mariano Sánchez Martínez D. Joaquín López Soto D. Antonio Martínez García D. Pedro Siles Ayala	

