








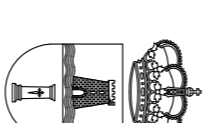


LEYENDA

-  SUR Suelo Urbanizable Residencial
-  SUI Suelo Urbanizable Industrial
-  SUT Suelo Urbanizable Terciario
-  Suelo Urbano Residencial
-  Suelo Urbano Industrial
-  Suelo Dotacional Red Primoria Publica
-  Suelo Dotacional Red Primoria Privada
-  Límite de Término
-  Límite de Clases de Suelo

AYUNTAMIENTO DE:

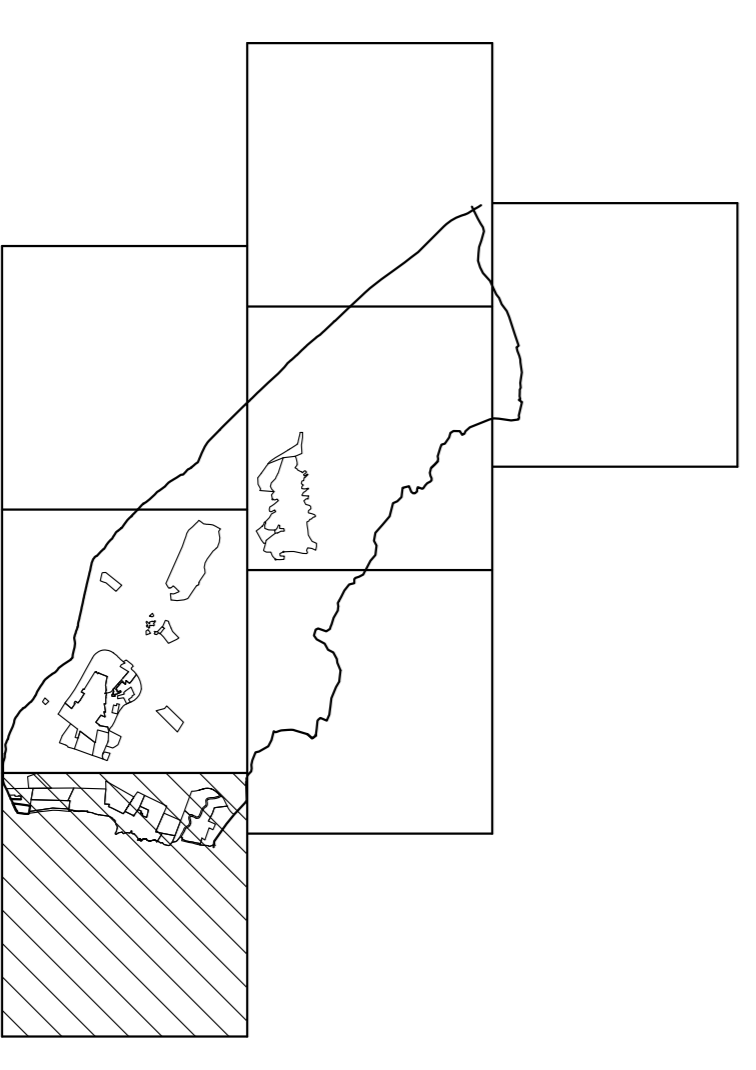
PILAR DE LA HORADADA



**PLAN GENERAL DE ORDENACION URBANA
TEXTO REFUNDIDO**

ESCALA: 1/10000 FECHA: Septiembre 2010 PLANO Nº: OE - 07

PLANO DE: **DE ORDENACION ESTRUCTURAL
USOS GLOBALES**



MODIFICACION PUNTUAL Nº 26 DEL PGOU PILAR DE LA HORADADA

0E-07 - ORDENACION ESTRUCTURAL-USOS GLOBALES
PROPUESTA DE MODIFICACION PUNTUAL Nº 26 DEL PGOU

FEBRERO 2014

Promotor: Ayuntamiento de Pilar de la Horadada

ES: 1/10000

N-06

El Arq. Tec. Miguel El Arq. Tec. Miguel El Arquitecto El Ing. Tec. Miguel El Tec. Miguel, Madrid El Ing. Técnico El Arquitecto D. José María Martínez D. Alfonso Sánchez Martínez D. José María Martínez D. Antonio Martínez García D. Pedro Sáez Ayala

