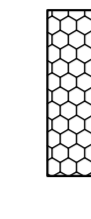



LEYENDA

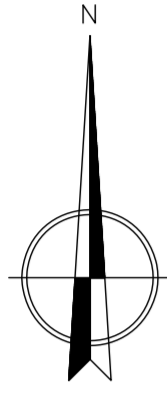
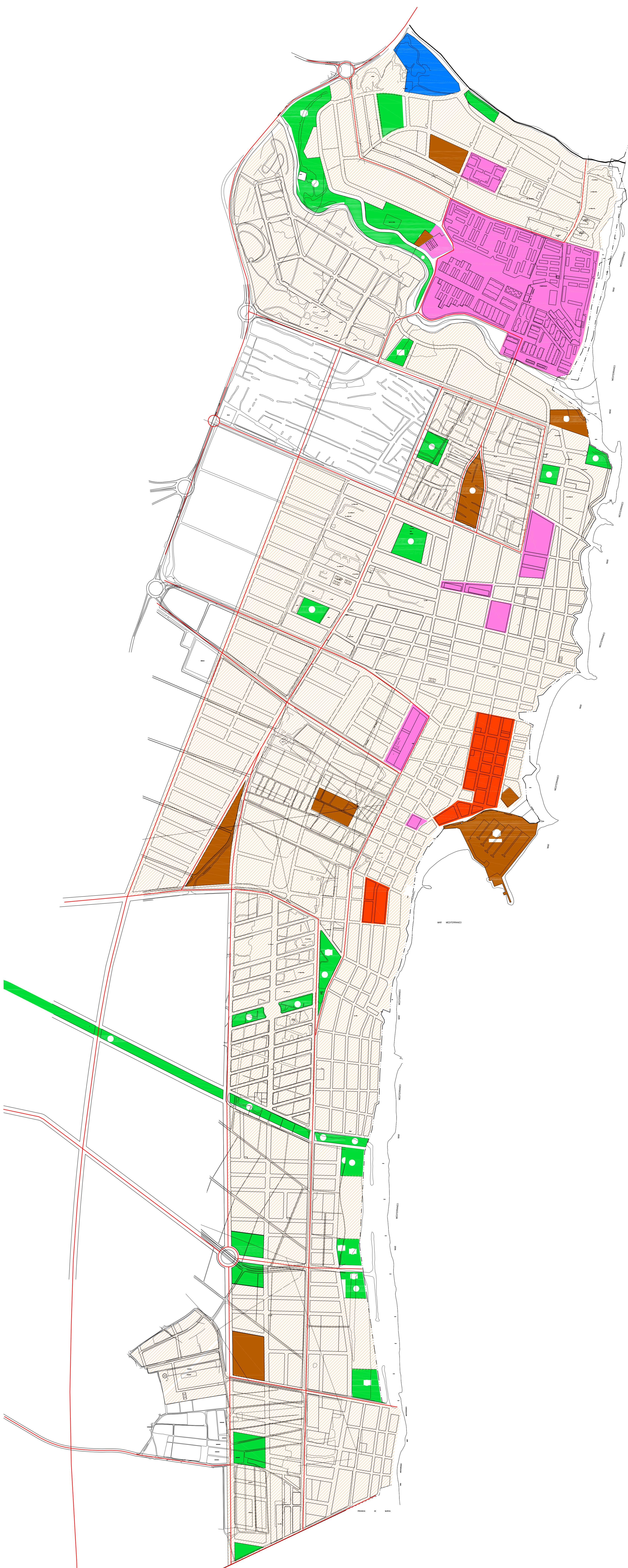
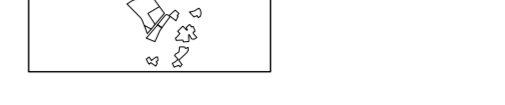
-  Límite de Término Municipal
-  Zonas Residenciales de Núcleo Tradicionales o Rurales
-  Zonas Residenciales de Ordenación según Alineación de Vial
-  Zonas Residenciales de Ordenación por Edificación Alzada
-  Zonas Residenciales de Ordenación por Edificación Alzada
-  Zonas Residenciales de Ordenación por Volumetría Específica
-  Zonas Industriales
-  Zonas Verdes Red Primaria
-  Zonas Dotaciones Públicas de Red Primaria
-  Red Vial Primaria
-  Zonas Dotaciones Privadas de Red Primaria

AYUNTAMIENTO DE:

PILAR DE LA HORADADA

PLAN GENERAL DE ORDENACION URBANA TEXTO REFUNDIDO

REGULA: 1/5000
FECHA: Septiembre 2010
PLANO Nº: OE-10
PLANO DEL: DE ORDENACION ESTRUCTURAL
ZONAS DE ORDENACION URBANISTICA. RED PRIMARIA



MODIFICACION PUNTUAL Nº 26 DEL PGOU PILAR DE LA HORADADA

FECHA: FEBRERO 2014

DE 10 - ORDENACION URBANISTICA. ZONAS DE ORDENACION URBANISTICA. RED PRIMARIA

PROYECTO DE MODIFICACION PUNTUAL Nº 26 DEL PGOU

ESCALA: 1:5000

Promotor: Ayuntamiento de Pilar de la Horadada

El Ing. Téc. Mpl. El Arquitecto El Ing. Téc. Mpl. El Téc. Mpl. Mpl. Ambiental

D. José Antonio Martínez D. Antonio López Díaz D. Antonio Martínez García D. Pedro Sánchez Ayala

N-09