


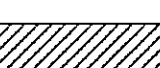






# LEYENDA

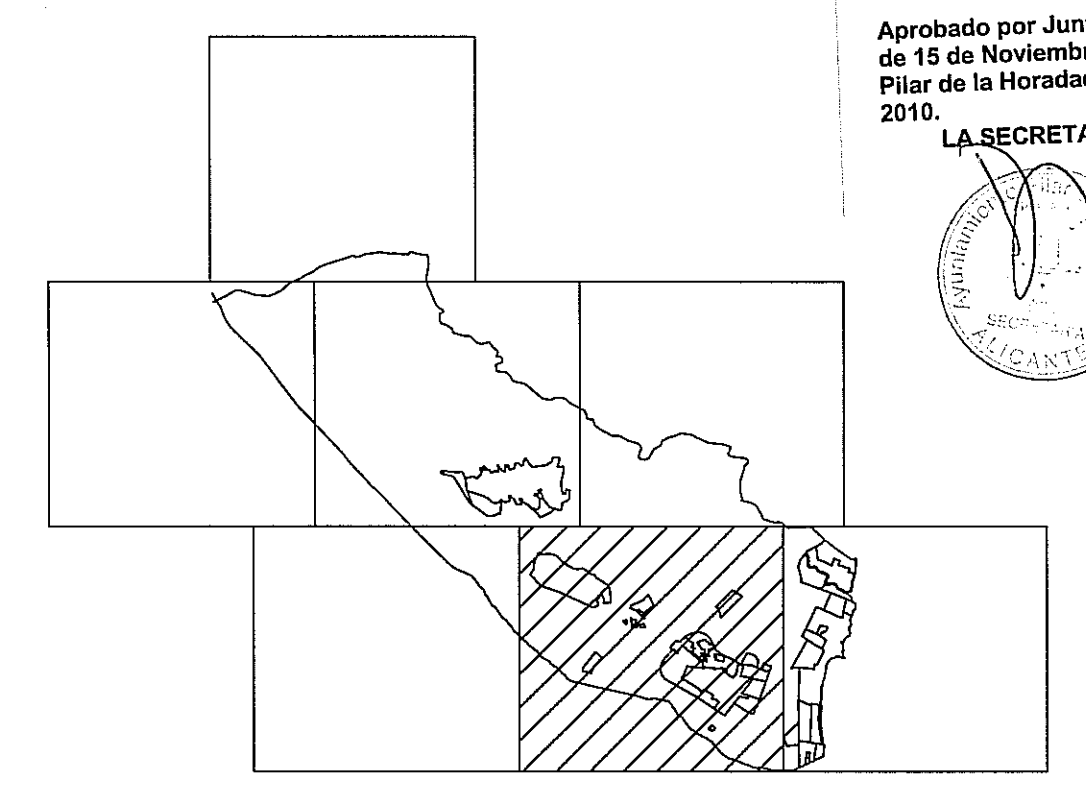
-  Suelo Urbanizable Residencial
-  Suelo Urbanizable Industrial
-  Suelo Urbanizable Terciario
-  Suelo Urbano Residencial
-  Suelo Urbano Industrial
-  Suelo Dotacional Red Primaria
-  Límite de Término
-  Límite de Clases de Suelo

AYUNTAMIENTO DE:  
**PILAR DE LA HORADADA**

**PLAN GENERAL DE ORDENACION URBANA  
TEXTO REFUNDIDO**


ESCALA: 1/10000      FECHA: Septiembre 2010      PLANO Nº: OE - 07


PLANO DE: **DE ORDENACION ESTRUCTURAL  
USOS GLOBALES**




Aprobado por Junta de Gobierno Local de 15 de Noviembre de 2010.  
Pilar de la Horadada, 29 de Noviembre 2010.  
LA SECRETARIA GENERAL



El Arq. Tec. Mpal.  D. José Alcaraz Merino

El Arq. Tec. Mpal.  D. Mariano Sánchez Martínez

El Arq. Mpal.  Dª. Sonia Rosique Moyá

