

LEYENDA

— Límite de Término Municipal

— Vías Pecuarias

— Autopista Alicante – Cartagena

— Red Viaria

■ Suelo Dotacional Red Primaria

COSTAS

□ Servidumbre de Tránsito (6 metros)

▨ Servidumbre de Protección (20 m. en Urbano y 100 m. en Urbanizable)

▤ Zona de Influencia (500 m. en Urbanizable)

CARRETERAS

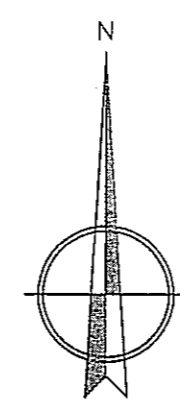
--- Línea de Edificación (50 m. desde arista exterior) en Autopista

--- Línea de Edificación (25 m. desde arista exterior) en C. Nacional

--- Zona de Protección (18 m. desde arista exterior) en C. Autonómicas.

CAUCES

▤ Zona de Policía (100 metros a cada margen)



Término Municipal de Murcia

+ + +
COMUNIDAD AUTONOMA DE MURCIA



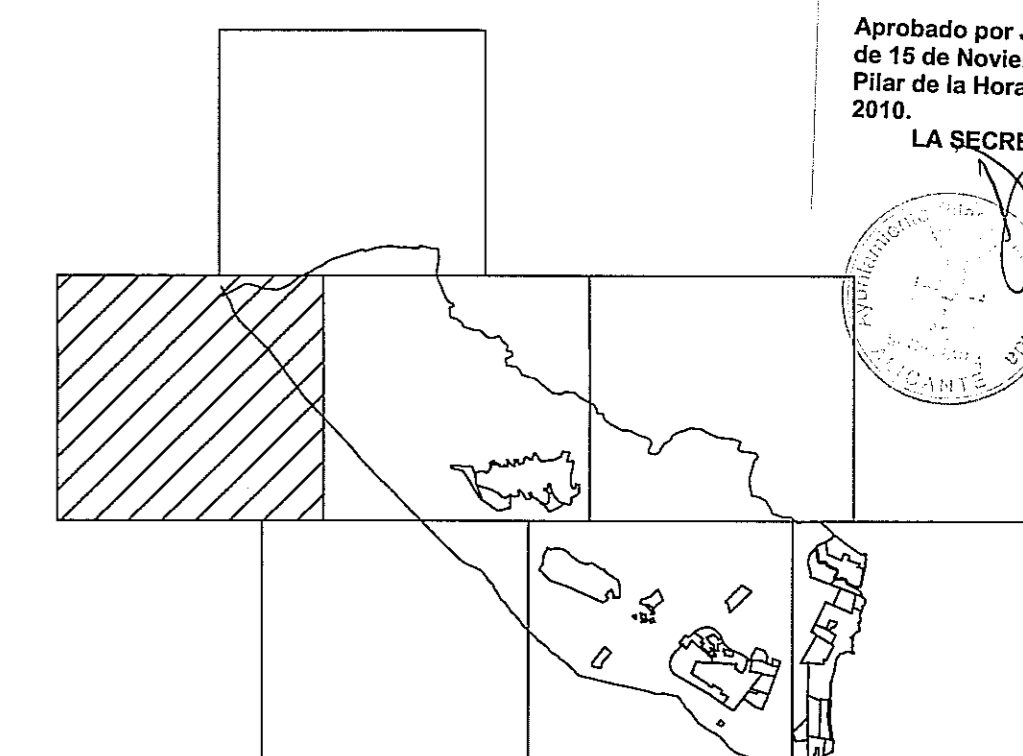
AYUNTAMIENTO DE:

PILAR DE LA HORADADA

PLAN GENERAL DE ORDENACION URBANA TEXTO REFUNDIDO


ESCALA: 1/10000 FECHA: Septiembre 2010 PLANO Nº: OE - 06

PLANO DE: DE ORDENACION ESTRUCTURAL
ESTRUCTURA TERRITORIAL



Aprobado por Junta de Gobierno Local de 15 de Noviembre de 2010.
Pilar de la Horadada, 29 de Noviembre 2010.

LA SECRETARIA GENERAL



El Arq. Tec. Mipal.

[Signature]

D. José Alcazar Merino

El Arq. Tec. Mipal.

[Signature]

D. Mariano Sánchez Martínez



El Arq. Mipal.

[Signature]

Dª. Sonia Roalque Moyá