


LEYENDA

- Límite de Sector, U.E. y PRI
- Límite de Sector, U.E. y PRI
- Límite de área de reparto
- Resto suelo urbano, aplicación directa art. 63 L.A.R.U.



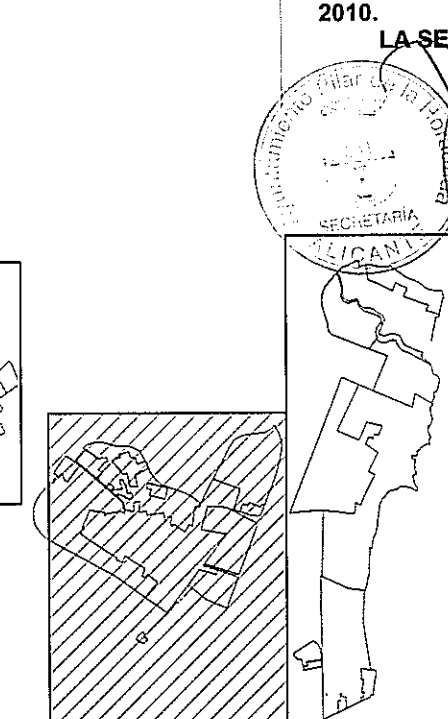
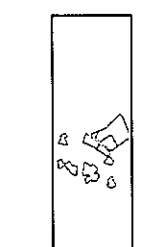
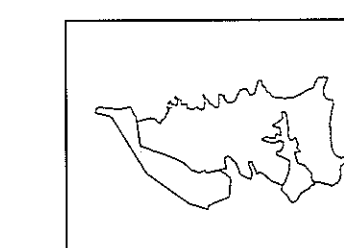
AYUNTAMIENTO DE:

PILAR DE LA HORADADA

**PLAN GENERAL DE ORDENACION URBANA
TEXTO REFUNDIDO**

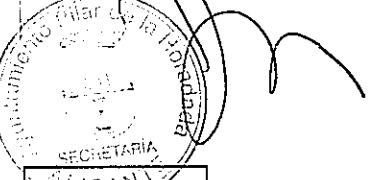
ESCALA: 1/5000 FECHA: Septiembre 2010 PLANO Nº: OE - 09

PLANO DE:
DE ORDENACION ESTRUCTURAL
DELIMITACION DE SECTORES Y AREAS DE REPARTO



Aprobado por Junta de Gobierno Local
de 15 de Noviembre de 2010,
Pilar de la Horadada, 29 de Noviembre
2010.

LA SECRETARIA GENERAL



El Arq. Tec. Mpel.

D. José Álvarez Marino

El Arq. Tec. Mpel.

D. Mariano Sánchez Martínez

El Arq. Mpel.

Dª. Santa Roca Moyá

