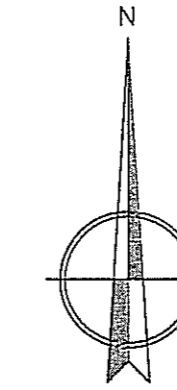


LEYENDA

- Límite de Sector, U.E. y PRI
- Límite de Sector, U.E. y PRI
- Límite de área de reparto
- Resto suelo urbano, aplicación directa art. 63 L.A.R.U.

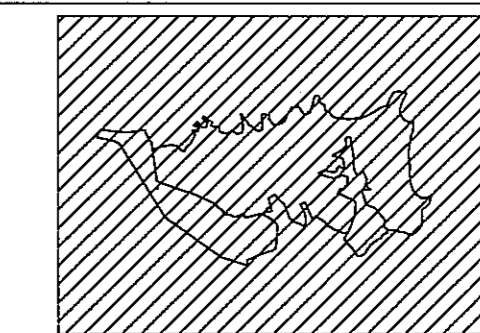



AYUNTAMIENTO DE:
PILAR DE LA HORADADA

PLAN GENERAL DE ORDENACION URBANA
TEXTO REFUNDIDO

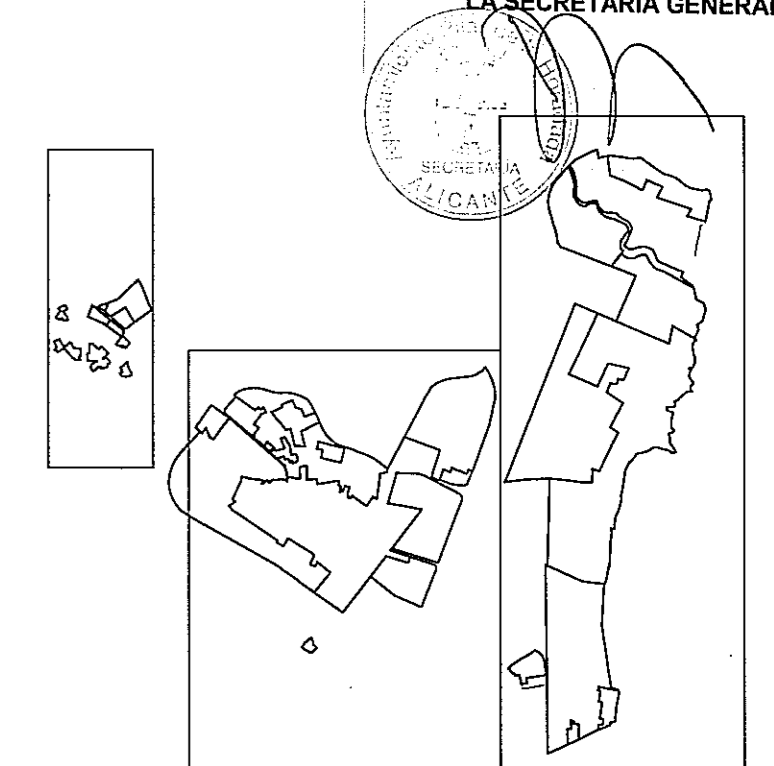
ESCALA: **1/5000** FECHA: **Septiembre 2010** PLANO Nº: **OE - 09**

PLANO DE: **DE ORDENACION ESTRUCTURAL**
DELIMITACION DE SECTORES Y AREAS DE REPARTO



Aprobado por Junta de Gobierno Local
 de 15 de Noviembre de 2010.
 Pilar de la Horadada, 29 de Noviembre
 2010.

LA SECRETARIA GENERAL



El Arq. Tec. Mpal.  **D. José Alcázar Merino**
 El Arq. Tec. Mpal.  **D. Mariano Sánchez Martínez**
 La Arq. Mpal.  **Dª. Sonia Rocaque Moye**