
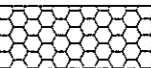

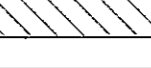





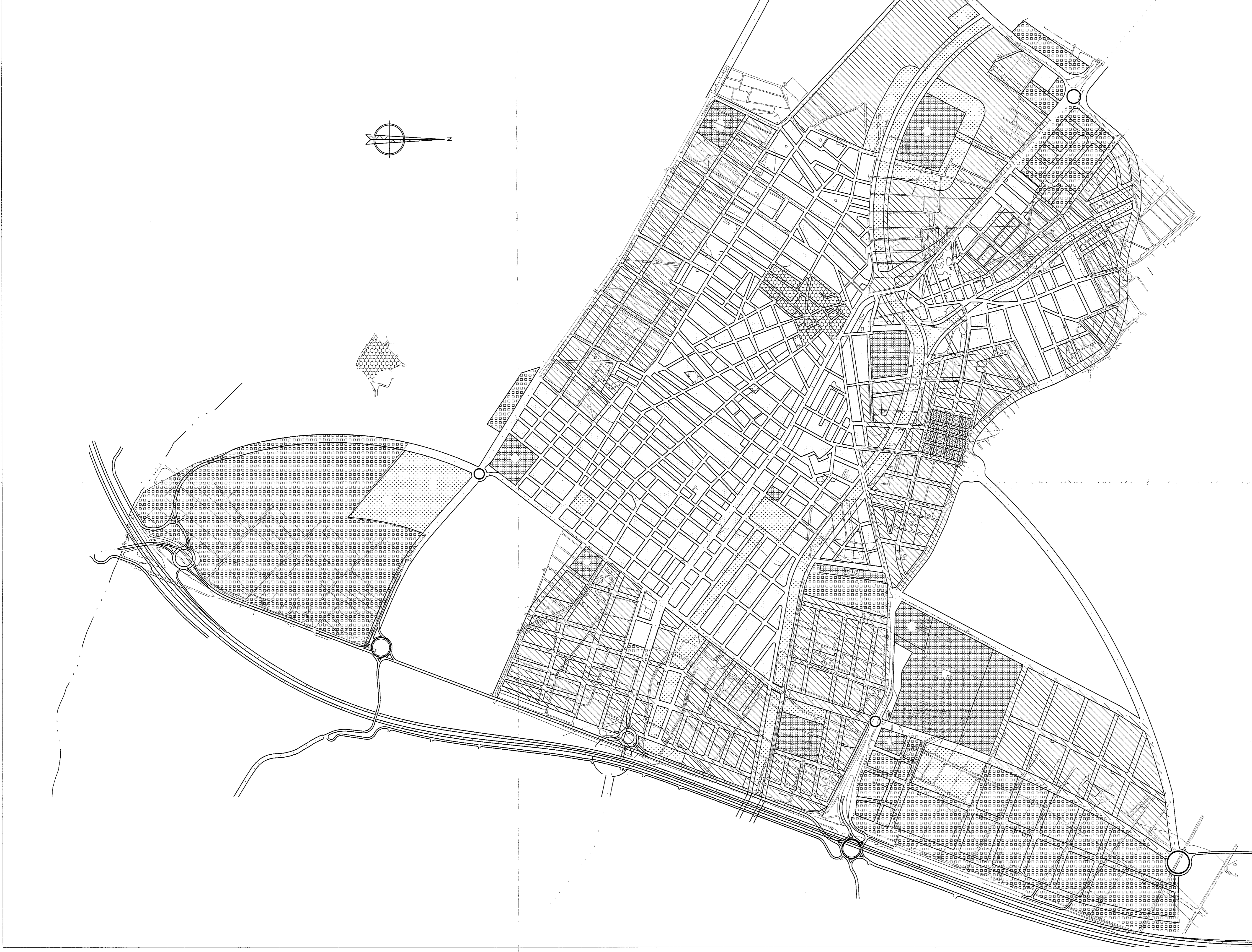


# LEYENDA

-  Límite de Término Municipal
-  Zonas Residenciales de Núcleos Tradicionales o Rurales
-  Zonas Residenciales de Ordenación por Edificación según Alineación de Vial
-  Zonas Residenciales de Ordenación por Edificación Aislado
-  Zonas Residenciales de Ordenación por Volumetría Específica
-  Zonas industriales
-  Zonas Verdes Red Primaria
-  Zonas Dotacionales Públicas de Red Primaria
-  Red Vialia Primaria

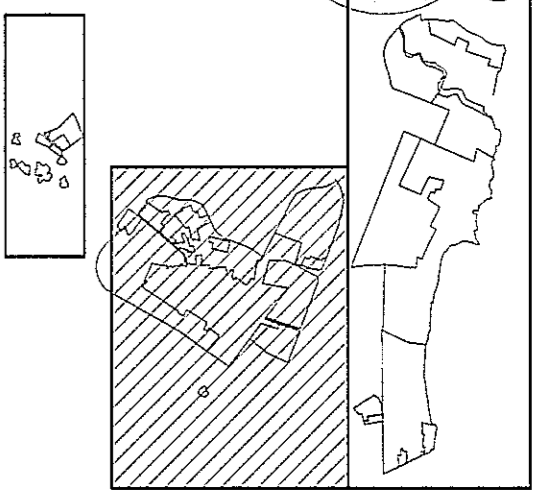
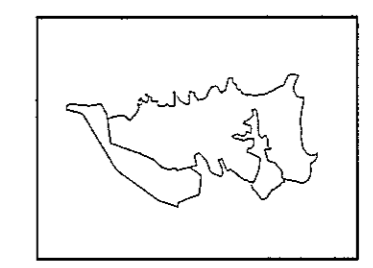



**AYUNTAMIENTO DE:**  
**PILAR DE LA HORADADA**

**PLAN GENERAL DE ORDENACION URBANA**  
**TEXTO REFUNDIDO**

ESCALA: **1/5000**      FECHA: **Septiembre 2010**      PLANO Nº: **OE - 10**

PLANO DE: **DE ORDENACION ESTRUCTURAL**  
**ZONAS DE ORDENACION URBANISTICA. RED PRIMARIA**

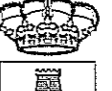


Aprobado definitivamente por el Ayuntamiento en Pleno en sesión celebrada el día 29 de julio de 2011.  
 LA SECRETARÍA GENERAL

*[Handwritten signature]*

**MODIFICACION PUNTUAL Nº 23 DEL PGOU PILAR DE LA HORADADA**

OE 10 - ORDENACION ESTRUCTURAL ZONAS DE ORDENACION URBANISTICA. RED PRIMARIA      FEBRERO 2011  
 PROPUESTA DE MODIFICACION PUNTUAL Nº 23 DEL PGOU


**ZONAS DE ORDENACION URBANISTICA. RED PRIMARIA**      EBC. 1/5000

Promotor: **Ayuntamiento de Pilar de la Horadada**

El Ayo. Pro. Abal.      El Ayo. Pro. Mpel.      El Ayo. Pro. Mpel.      El Ing. Tec. Urban.      **N-02**  
 D. José Sánchez Martínez      D. Martín Sánchez Martínez      D. José Manuel Hoye      D. Antonio Martínez García