

LEYENDA

SUBZONAS:

CLAVE		CLAVE
① Núcleo Hco. Tradicional		④ Volumetría Específica Unifamiliar
② Núcleos Rurales		⑤ " " Plurifamiliar
③ Entre Medianeras (Subzona 1)		⑥ " " Existente
" " (Subzona 2)		⑦ Industrial por Alineación a Vial
" " (Subzona 3)		⑧ " " Aislada
⑧ Aislada Unifamiliar (Subzona 1)		⑨ " " Transitoria
" " (Subzona 2)		⑩ Conservación de la Edificación
" " (Subzona 3)		⑪ Conservación de arbolado o elementos
⑨ Aislada Plurifamiliar (Subzona 1)		⑫ Suelo Libre Privado
" " (Subzona 2)		
" " (Subzona 3)		

USOS EXCLUSIVOS:

CLAVE	
Ⓜ Hotelero	
Ⓢ Comercial	


SUELO NO URBANIZABLE:

Ver Plano de Clasificación de Suelo	
NUC	No Urbanizable Común
NUPE	No Urbanizable Protección Especial
NUPEH	No Urbanizable Protección Especial Hidráulica
NUPEC	No Urbanizable Protección Especial Costas
NUPI	No Urbanizable Protección Infraestructuras

DOTACIONES:

CLAVE	
ZV zv Zona Verde	
V v Vial	
A a Aparcamiento	
EC ec Educativo-cultural	
DR dr Deportivo-recreativo	
AS as Asistencial-Social	
AI ai Administrativo-institucional	
IU iu Infraestructuras-servicios urbanos	

12.25	Rasante
B+1	Alineaciones
[Hatched Box]	Alturas de la Edificación
[Dotted Box]	Zona Verde
[Cross-hatched Box]	Equipamientos
[Dashed Line]	Límite de Suelo Urbano
[Dotted Line]	Límite de Sector, Unidad de Ejecución o Plan de Reforma Interior
[Dash-dot Line]	Límite Núcleo Hco. Tradicional
[Dotted Line]	Línea de Z.M.T.
[Dash-dot-dot Line]	Línea de Deslinde de Playa
[Dash-dot-dot-dot Line]	Límite de Protección del Dominio Público Marítimo-Terrestre
[Box with U.E./1]	Unidad de Ejecución n° (en suelo urbanizable)
[Box with U.E./A]	Unidad de Ejecución letra (en suelo urbano)
SECTOR R/1	Sector de Plan Parcial
E.D.	Estudio de Detalle



AYUNTAMIENTO DE:
PILAR DE LA HORADADA


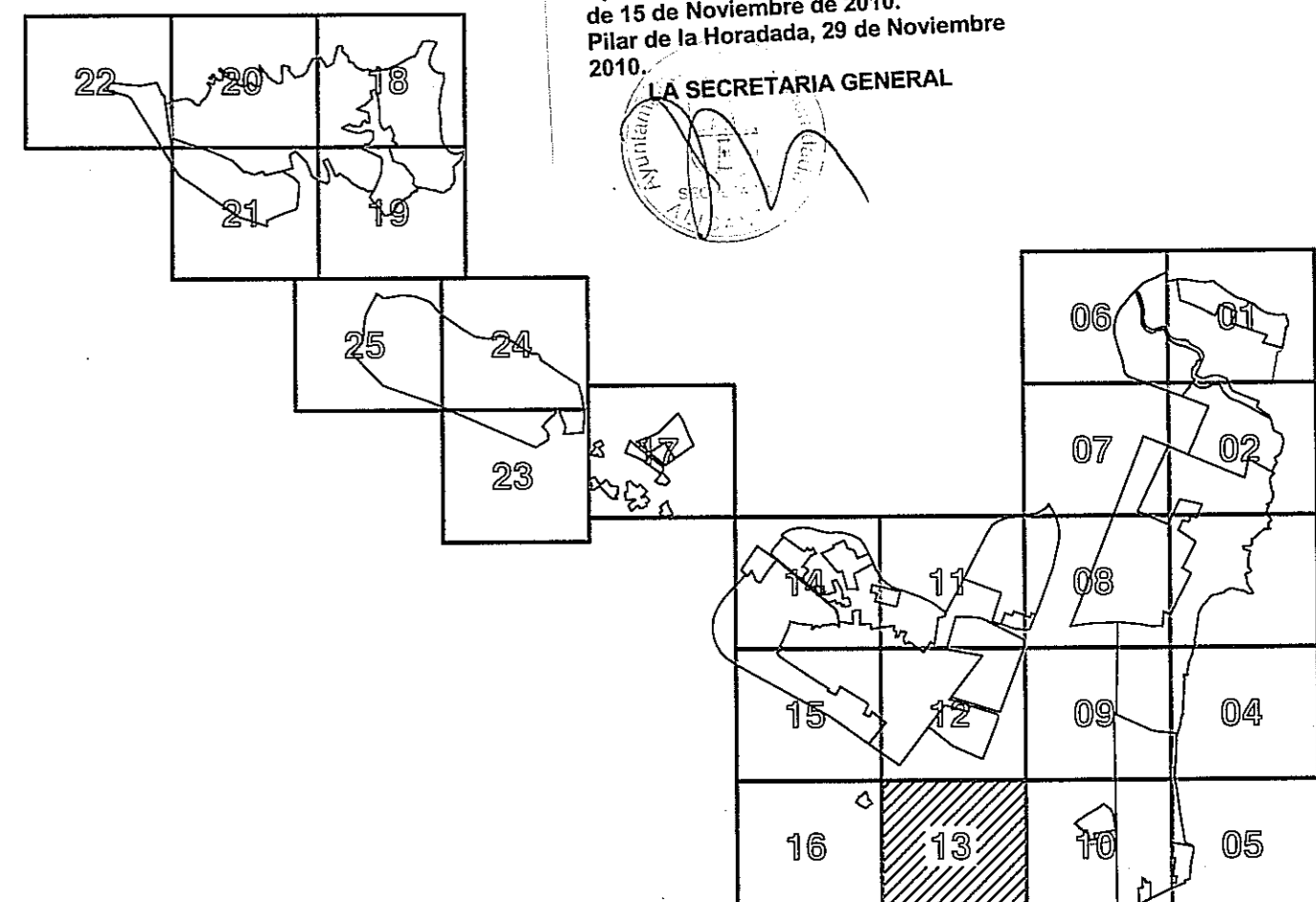
PLAN GENERAL DE ORDENACION URBANA TEXTO REFUNDIDO

ESCALA:	1/2000	FECHA:	Septiembre 2010	PLANO Nº:	OP - 13
---------	--------	--------	-----------------	-----------	---------


PLANO DE: **ORDENACION PORMENORIZADA**

Aprobado por Junta de Gobierno Local de 15 de Noviembre de 2010.
Pilar de la Horadada, 29 de Noviembre 2010.

LA SECRETARÍA GENERAL

El Arq. Tec. Mpal.  D. José Alférez Marino

El Arq. Tec. Mpal.  D. Mariano Sánchez Martínez

El Arq. Tec. Mpal.  D. Sonia Rosique Moyá

