



LEYENDA

SUBZONAS:

CLAVE		CLAVE
① Núcleo Hco. Tradicional		④ Volumetría Específica Unifamiliar
② Núcleos Rurales		⑤ " " Plurifamiliar
③ Entre Medianeras	(Subzona 1)	⑥ " " Existente
	(Subzona 2)	⑦ Industrial por Alineación o Vial
	(Subzona 3)	" " Aislada
⑧ Aislada Unifamiliar	(Subzona 1)	⑧ Transitoria
" "	(Subzona 2)	⑨ Conservación de la Edificación
" "	(Subzona 3)	⑩ Conservación de arbolado o elementos
⑩ Aislada Plurifamiliar	(Subzona 1)	⑪ Suelo Libre Privado
" "	(Subzona 2)	
" "	(Subzona 3)	

USOS EXCLUSIVOS:

CLAVE		SUELO NO URBANIZABLE:
① Hotelero		Ver Plano de Clasificación de Suelo
② Comercial		NUC No Urbanizable Común
		NUPE No Urbanizable Protección Especial
		NUPEH No Urbanizable Protección Especial Hidráulica
		NUPEC No Urbanizable Protección Especial Costas
		NUPI No Urbanizable Protección Infraestructuras

DOTACIONES:

CLAVE	
ZV zv Zona Verde	
V v Vial	
A a Aparcamiento	
EC ec Educativo-cultural	
DR dr Deportivo-recreativo	
AS as Asistencial-Social	
AI ai Administrativo-Institucional	
IU iu Infraestructuras-servicios urbanos	

12.25	Rosante
B+1	Alineaciones
12.25	Alturas de la Edificación
12.25	Zona Verde
12.25	Equipamientos
---	Límite de Suelo Urbano
---	Límite de Sector, Unidad de Ejecución o Plan de Reforma Interior
---	Límite Núcleo Hco. Tradicional
---	Línea de Z.M.T.
---	Línea de Deslinde de Playa
---	Límite de Protección del Dominio Público Marítimo-Terrestre
U.E./1	Unidad de Ejecución n° (en suelo urbanizable)
U.E./A	Unidad de Ejecución letra (en suelo urbano)
SECTOR R/I	Sector de Plan Parcial
E.D.	Estudio de Detalle

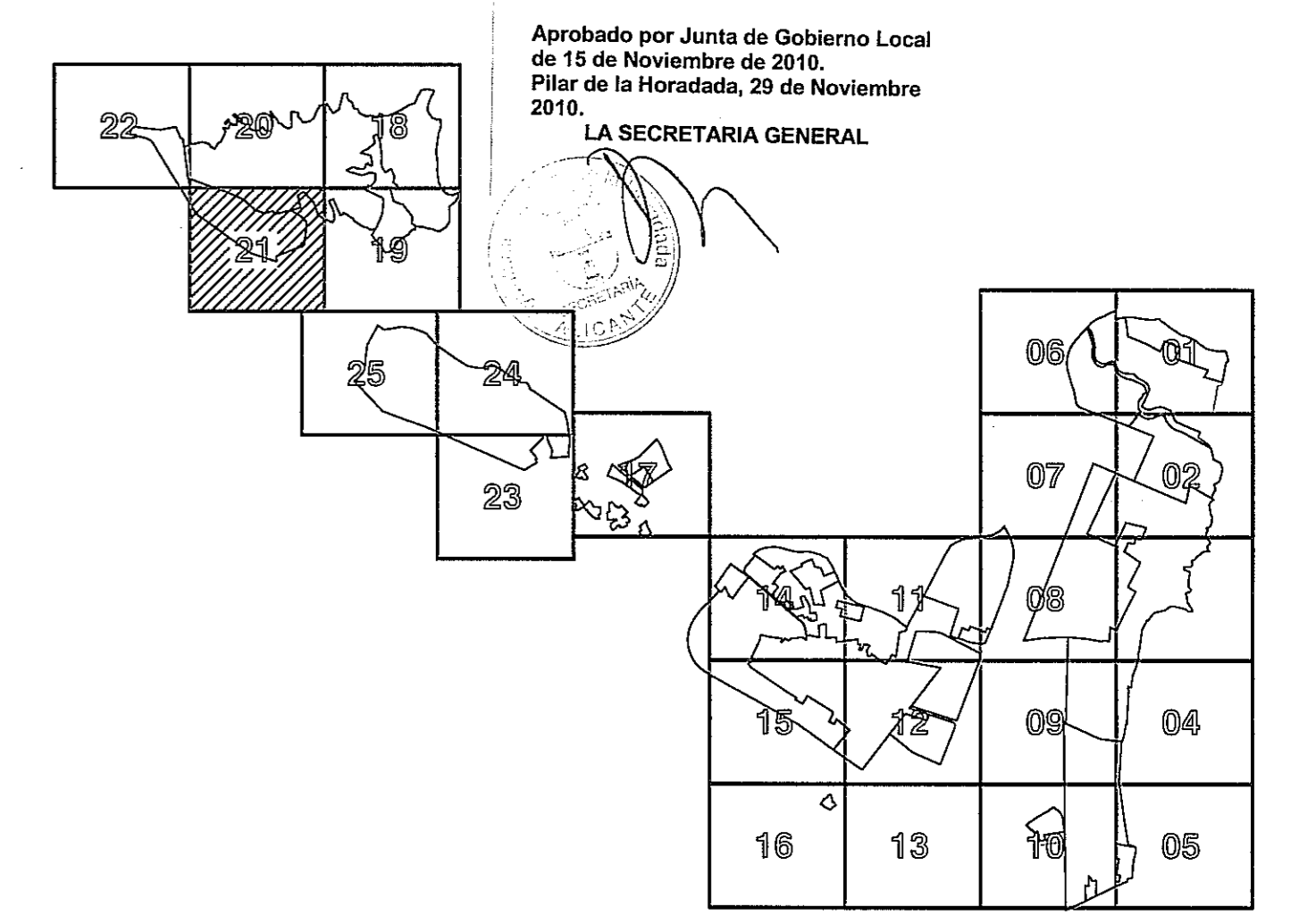
AYUNTAMIENTO DE:




PILAR DE LA HORADADA

PLAN GENERAL DE ORDENACION URBANA
TEXTO REFUNDIDO

ESCALA:	1/2000	FECHA:	Septiembre 2010	PLANO Nº:	OP - 21
---------	--------	--------	-----------------	-----------	---------

PLANO DE: **ORDENACION PORMENORIZADA**



El Arq. Tec. Mpal.  D. José Alcazar Marino
 El Arq. Tec. Mpal.  D. Mariano Sánchez Martínez
 La Arq. Mpal.  D. Sonia Rojique Moya