


Agradecemos la colaboración del Excmo. Ayuntamiento de Pilar de la horadada, Concejalía de Turismo y Cultura, Asociación de Amigos del Camino de Santiago de Alicante y a todos los colaboradores de este proyecto.



Ayuntamiento Pilar de la Horadada
Concejalías de Turismo y Cultura



club senderista horadada camina

WWW.HORADADACAMINA.BLOGSPOT.COM

HORADADACAMINA.CLUBSENDERISTA@GMAIL.COM

CAMINO DE SANTIAGO DEL SURESTE- TRAMO SUR

**TORRE DE LA HORADADA- PILAR DE LA
HORADADA- SAN MIGUEL DE SALINAS**



GUIA DEL RECORRIDO

COMENZAMOS ESTE RECORRIDO JUNTO AL MAR.

Este recorrido comienza junto al mar exactamente en la Torre de la Horadada, monumento emblemático de esta localidad. La Torre Vigía pertenecía al sistema de vigilancia costera, y fue construida en el año 1580 sobre otra torre anterior. Señalaba el límite sur tradicional del Reino de Valencia, y durante el siglo XIX fue utilizada para hacer señales con el telégrafo óptico



Los primeros metros de este recorrido los haremos junto al mar, paseando junto al puerto deportivo en dirección sur, recorreremos su bello paseo marítimo para mas adelante adentrarnos en la playa de las villas hasta la canalización de la rambla. Siguiendo las señales y flechas amarillas subiremos por dicha rambla por un acondicionado paseo hormigonado hasta Pilar de la Horadada, aquí nos desviaremos en dirección a su calle Mayor hasta llegar a la iglesia Nuestra Señora Virgen del Pilar.



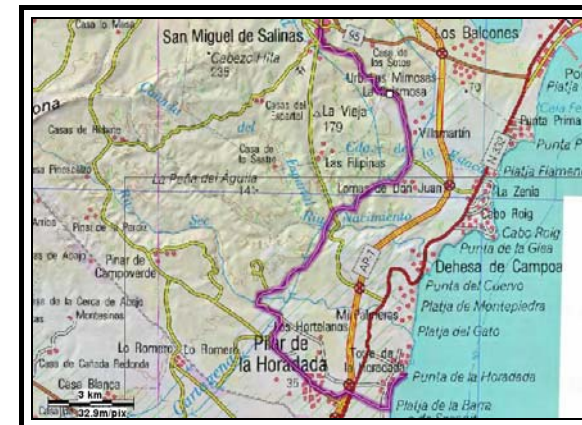
Después de tomar fuerzas en la plaza de la iglesia, seguiremos nuestro camino en dirección a la Cañada de Prades por la carretera que va en dirección a Orihuela, teniendo cuidado en los cruces de esta carretera, a la salida de la población encontraremos un paseo a la izquierda de la carretera que hará mas cómodo el recorrido en este tramo hasta la canalización del trasvase - Tajo- Segura.



Una vez en dicho trasvase, junto a el cogemos el camino que hacia la derecha nos guiara. sin dejarlo hasta San miguel de Salinas, en este tramo pasaremos por el paraje del Río Seco, disfrutaremos de las vistas del mar allá a lo lejos y pasaremos por las estribaciones de Sierra Escalona, zona Z.E.P.A



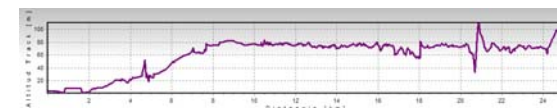
LONGITUD DEL RECORRIDO



1º. TRAMO- TORRE DE LA HORADADA- SAN MIGUEL DE SALINAS

DISTANCIA- 26 KM.

DESNIVEL ACUMULADO- 200 m.



Mas información de este recorrido en :

<http://ventepalmonte.blogspot.com/>

<http://www.caminosantiago.org>

<http://www.pilardelahoradada.org/>

<http://horadadacamina.blogspot.com/>

<http://es.wikiloc.com>

Señalización del camino

