

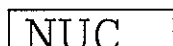







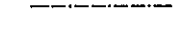

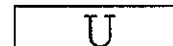
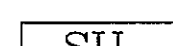

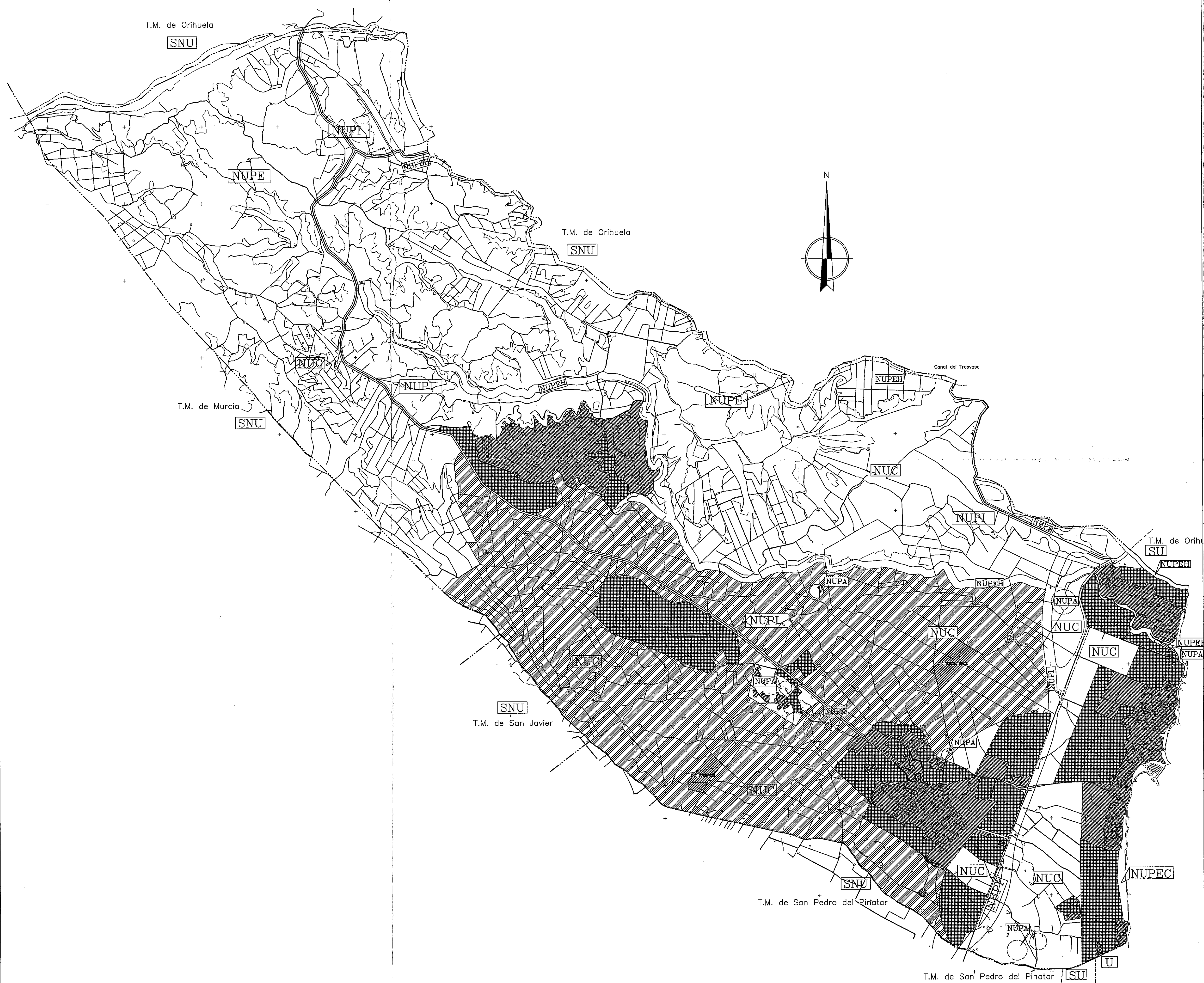


LEYENDA

-  Suelo Urbano
-  Suelo Urbanizable
-  NUC Suelo No Urbanizable Común
-  ZONA Adecuada para D.I.C.
-  NUPE Suelo No Urbanizable Protección Especial Paisajística y Forestal
-  NUPEC Suelo No Urbanizable de Protección de Costas
-  NUPEH Suelo No Urbanizable de Protección Hidraulica
-  NUPA Suelo No Urbanizable de Protección Arqueologica
-  NUPI Suelo No Urbanizable de Protección de Infraestructuras
-  Límite de Término
-  Límite de Clases de Suelo
-  Límite de Suelo NUC y NUPE

MUNICIPIOS COLINDANTES

-  Suelo Urbano
-  Suelo Urbanizable
-  Suelo No Urbanizable



AYUNTAMIENTO DE:
PILAR DE LA HORADADA


PLAN GENERAL DE ORDENACION URBANA
TEXTO REFUNDIDO


ESCALA: 1/25000 FECHA: Septiembre 2010 PLANO Nº: OE - 02


PLANO DE:
DE ORDENACION ESTRUCTURAL
CLASIFICACION DE SUELO

Aprobado por Junta de Gobierno Local
de 15 de Noviembre de 2010.
Pilar de la Horadada, 29 de Noviembre
2010.
LA SECRETARIA GENERAL



El Arq. Tec. Mpal.  D. José Alcazar Merino

El Arq. Tec. Mpal.  D. Mariano Sánchez Martínez

El Arq. Mpal.  D^a. Sonia Roelque Moye