

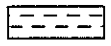





# LEYENDA

----- Límite de Término

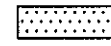
## COSTAS

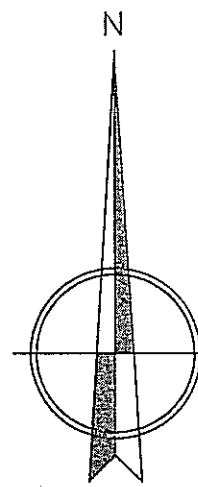
-  Servidumbre de Tránsito (6 metros)
-  Servidumbre de Protección (20 m. en Urbano y 100 m. en Urbanizable)
-  Zona de Influencia (500 m. en Urbanizable)

## CARRETERAS

-  Línea de Edificación (50 m. desde arista exterior) en Autopista
-  Línea de Edificación (25 m. desde arista exterior) en C. Nacional
-  Zona de Protección (18 m. desde arista exterior) en C. Autonómicas.

## CAUCES

-  Zona de Policía (100 metros a cada margen)



AYUNTAMIENTO DE:

**PILAR DE LA HORADADA**


## PLAN GENERAL DE ORDENACION URBANA TEXTO REFUNDIDO


ESCALA: 1/25000      FECHA: Septiembre 2010      PLANO Nº: OE - 03


PLANO DE: DE ORDENACION ESTRUCTURAL  
LIMITACIONES Y SERVIDUMBRES SECTORIALES

Aprobado por Junta de Gobierno Local  
de 15 de Noviembre de 2010.  
Pilar de la Horadada, 29 de Noviembre  
2010.

LA SECRETARIA GENERAL



El Arq. Tec. Mpal.  
  
D. José Alcázar Marino

El Arq. Tec. Mpal.  
  
D. Mariano Sánchez Martínez

El Arq. Tec. Mpal.  
  
Dª. Sonia Roelique Moyá