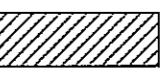

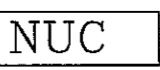
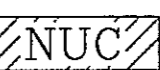



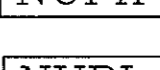



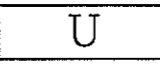




LEYENDA

-  Suelo Urbano
-  Suelo Urbanizable
-  Suelo No Urbanizable Común
-  Zona Adecuada para D.I.C.
-  Suelo No Urbanizable Protección Especial Paisajística y Forestal
-  Suelo No Urbanizable de Protección de Costas
-  Suelo No Urbanizable de Protección Hidráulica
-  Suelo No Urbanizable de Protección Arqueológica
-  Suelo No Urbanizable de Protección de Infraestructuras
-  Límite de Término
-  Límite de Clases de Suelo
-  Límite de Suelo NUC y NUPE

MUNICIPIOS COLINDANTES

-  Suelo Urbano
-  Suelo Urbanizable
-  Suelo No Urbanizable

AYUNTAMIENTO DE:
PILAR DE LA HORADADA


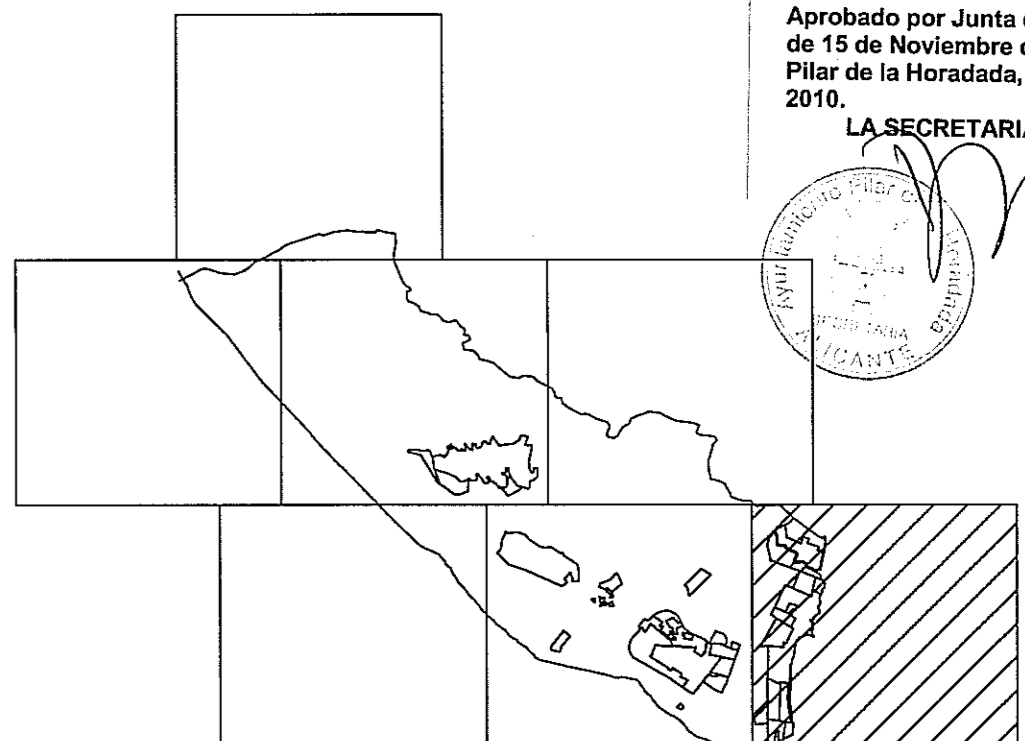
**PLAN GENERAL DE ORDENACION URBANA
TEXTO REFUNDIDO**

| | | | | | |
|---------|---------|--------|-----------------|-----------|---------|
| ESCALA: | 1/10000 | FECHA: | Septiembre 2010 | PLANO Nº: | OE - 06 |
|---------|---------|--------|-----------------|-----------|---------|

PLANO DE: **DE ORDENACION ESTRUCTURAL
CLASIFICACION DE SUELO**

Aprobado por Junta de Gobierno Local de 15 de Noviembre de 2010.
Pilar de la Horadada, 29 de Noviembre 2010.

LA SECRETARIA GENERAL

El Arq. Tec. Mpal.  D. José Alcaraz Merino

El Arq. Tec. Mpal.  D. Mariano Sánchez Martínez

El Arq. Mpal.  Dª. Sonia Roaigue Moyá