





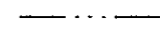

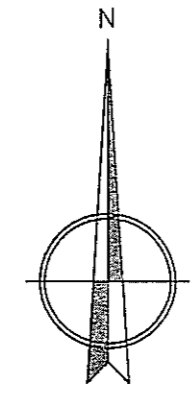
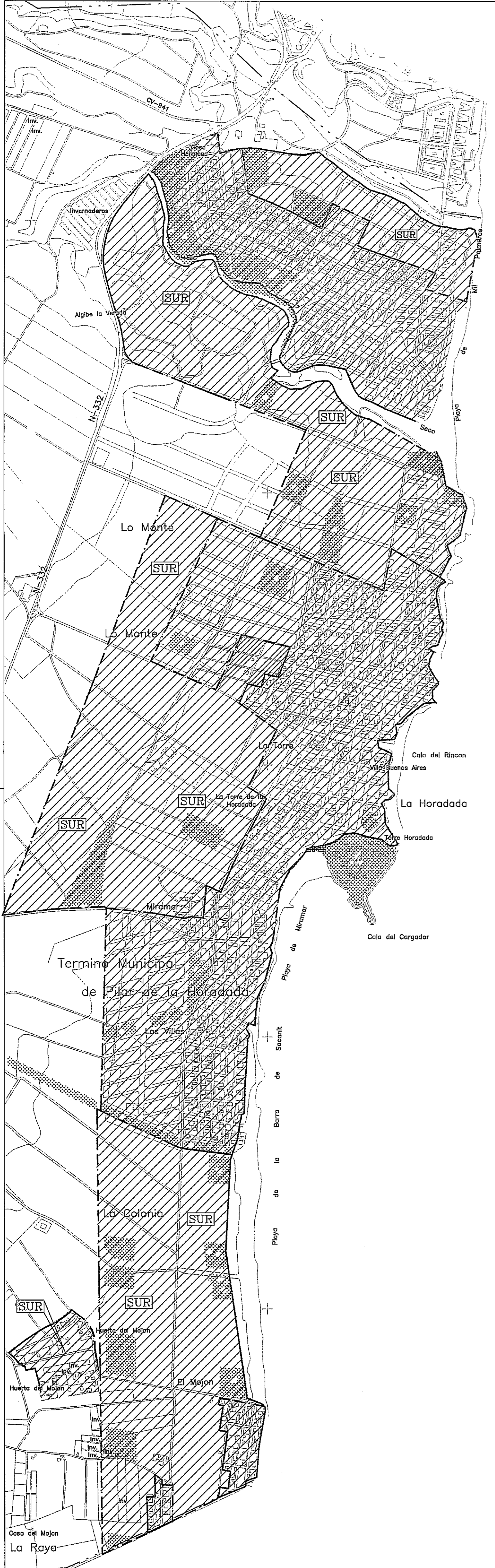


LEYENDA

-  Suelo Urbanizable Residencial
-  Suelo Urbanizable Industrial
-  Suelo Urbanizable Terciario
-  Suelo Urbano Residencial
-  Suelo Urbano Industrial
-  Suelo Dotacional Red Primaria
-  Límite de Término
-  Límite de Clases de Suelo

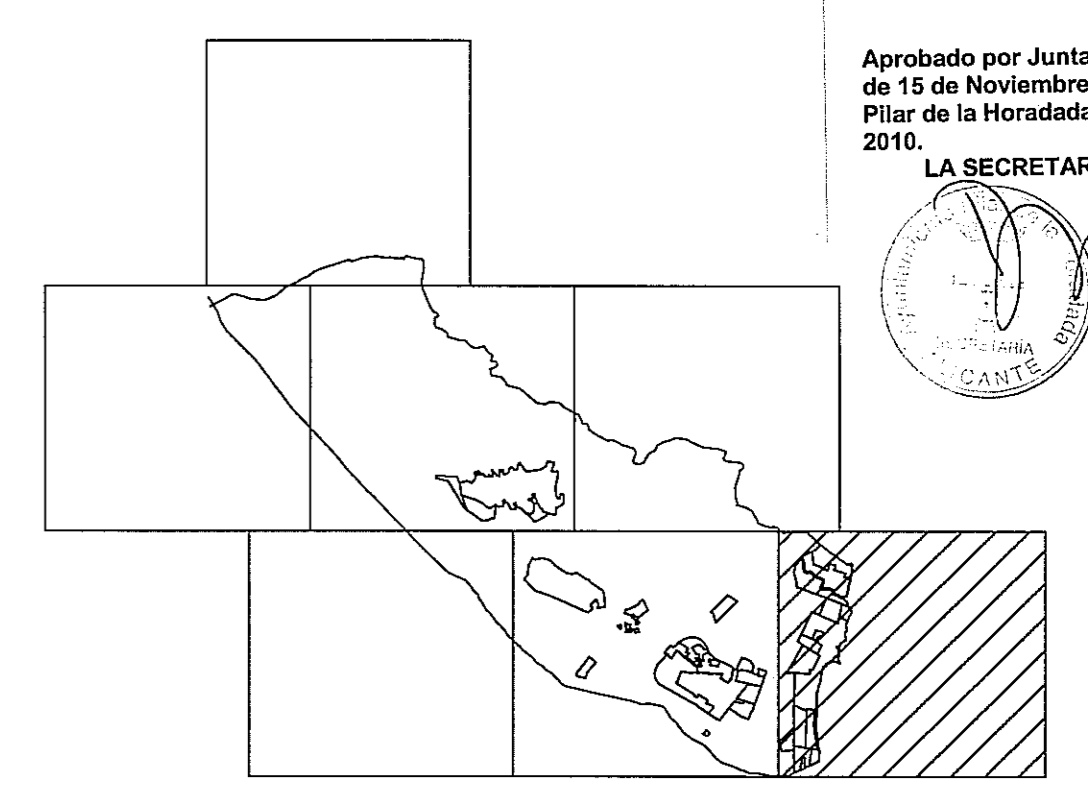


AYUNTAMIENTO DE:
PILAR DE LA HORADADA


PLAN GENERAL DE ORDENACION URBANA
TEXTO REFUNDIDO


ESCALA: 1/10000 FECHA: Septiembre 2010 PLANO Nº: OE - 07

PLANO DE: **DE ORDENACION ESTRUCTURAL**
USOS GLOBALES




Aprobado por Junta de Gobierno Local de 15 de Noviembre de 2010.
Pilar de la Horadada, 29 de Noviembre 2010.
LA SECRETARIA GENERAL



El Arq. Tec. Mpel.

D. José Alcaraz Merino

El Arq. Tec. Mpel.

D. Mariano Sánchez Martínez

El Arq. Mpel.

Dª. Sonia Rosique Moya