





LEYENDA

-  Límite de Sector, U.E. y PRI
-  Límite de Sector, U.E. y PRI
-  Límite de área de reparto
-  Resto suelo urbano, aplicación directa art. 63 L.A.R.U.

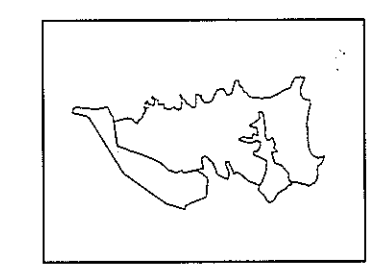
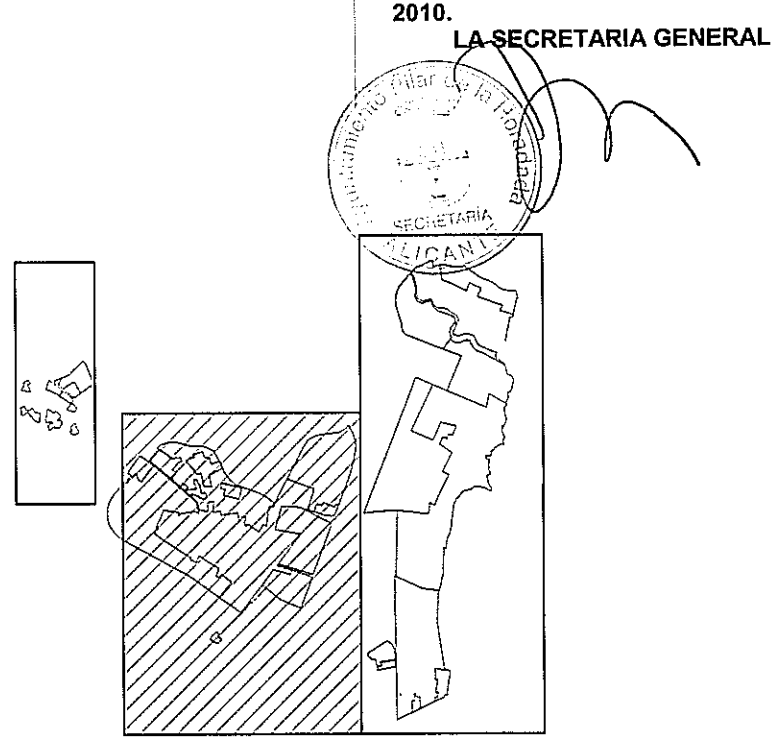
AYUNTAMIENTO DE:
PILAR DE LA HORADADA

PLAN GENERAL DE ORDENACION URBANA
TEXTO REFUNDIDO



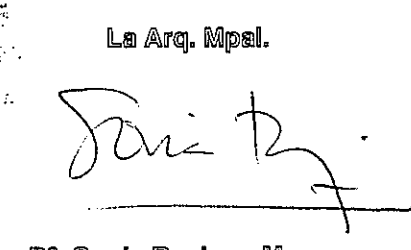
ESCALA: 1/5000 FECHA: Septiembre 2010 PLANO Nº: OE - 09

PLANO DE:
DE ORDENACION ESTRUCTURAL
DELIMITACION DE SECTORES Y AREAS DE REPARTO

Aprobado por Junta de Gobierno Local de 15 de Noviembre de 2010, Pilar de la Horadada, 29 de Noviembre 2010.
LA SECRETARIA GENERAL

El Arq. Tec. Mpel. El Arq. Tec. Mpel. El Arq. Mpel.

D. José Álvarez Marino D. Mariano Sánchez Martínez Dª. Santa Rocaque Moya

