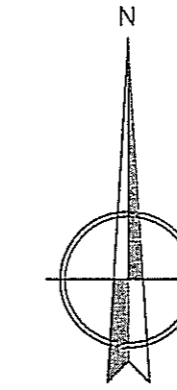


LEYENDA

- Límite de Sector, U.E. y PRI
- Límite de Sector, U.E. y PRI
- Límite de área de reparto
- Resto suelo urbano, aplicación directa art. 63 L.A.R.U.

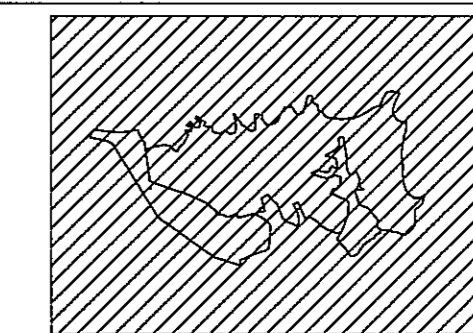



AYUNTAMIENTO DE:
PILAR DE LA HORADADA

PLAN GENERAL DE ORDENACION URBANA
TEXTO REFUNDIDO

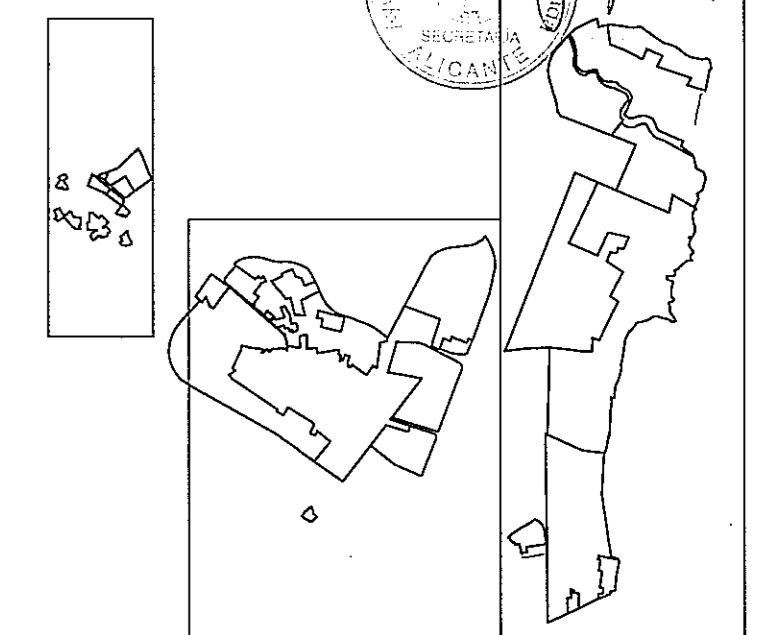
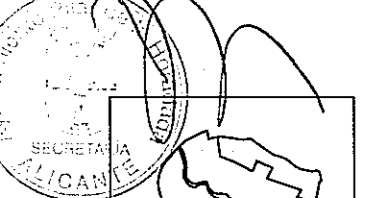
ESCALA: **1/5000** FECHA: **Septiembre 2010** PLANO Nº: **OE - 09**


PLANO DE: **DE ORDENACION ESTRUCTURAL**
DELIMITACION DE SECTORES Y AREAS DE REPARTO




Aprobado por Junta de Gobierno Local
 de 15 de Noviembre de 2010.
 Pilar de la Horadada, 29 de Noviembre
 2010.


LA SECRETARIA GENERAL



El Arq. Tec. Mpal.

 D. José Alcázar Merino

El Arq. Tec. Mpal.

 D. Mariano Sánchez Martínez



El Arq. Mpal.

 D. Sonia Rocaque Moye