
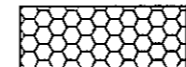




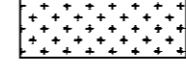

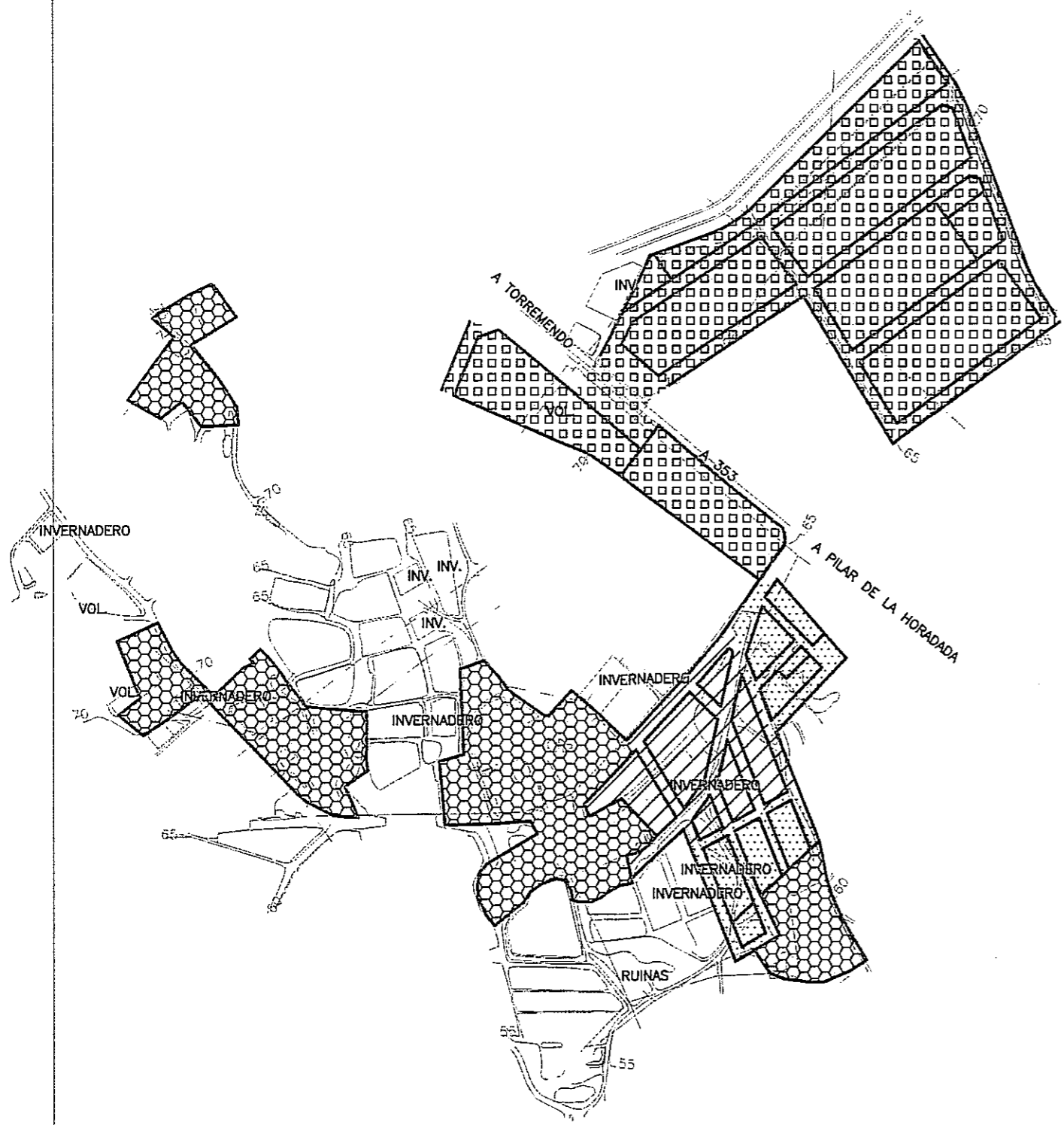
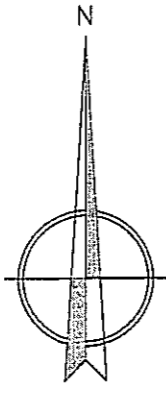


LEYENDA

-  Límite de Término Municipal
-  Zonas Residenciales de Núcleos Tradicionales o Rurales
-  Zonas Residenciales de Ordenación por Edificación según Alineación de Vial
-  Zonas Residenciales de Ordenación por Edificación Aislada
-  Zonas Residenciales de Ordenación por Volumetría Específica
-  Zonas Industriales
-  Zonas Verdes Red Primaria
-  Zonas Dotacionales Públicas de Red Primaria



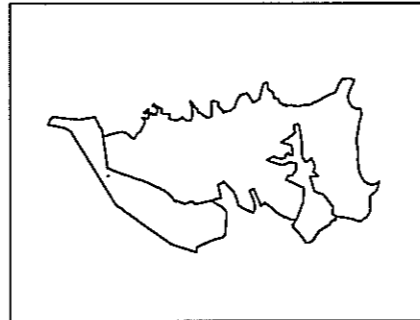
AYUNTAMIENTO DE:

PILAR DE LA HORADADA

PLAN GENERAL DE ORDENACION URBANA TEXTO REFUNDIDO

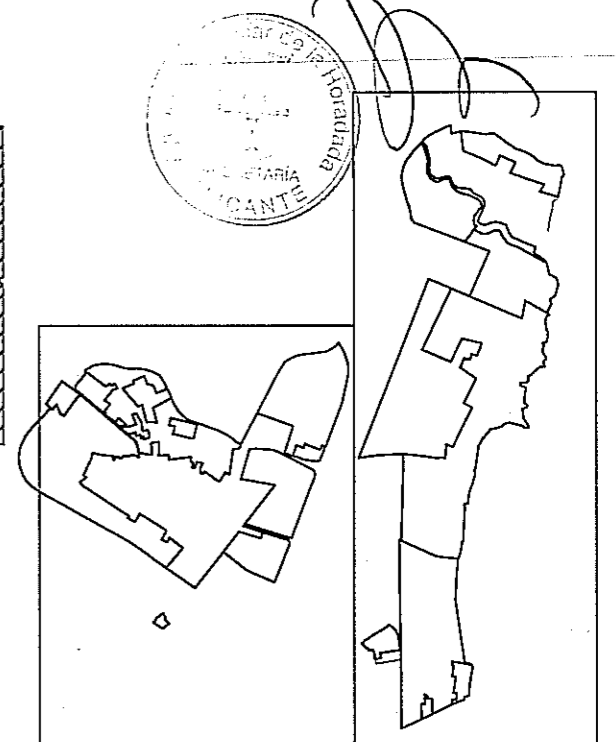
ESCALA: 1/5000 FECHA: Septiembre 2010 PLANO Nº: OE - 10

PLANO DE: DE ORDENACION ESTRUCTURAL
ZONAS DE ORDENACION URBANISTICA. RED PRIMARIA



Aprobado por Junta de Gobierno Local
de 15 de Noviembre de 2010.
Pilar de la Horadada, 29 de Noviembre
2010.

LA SECRETARIA GENERAL



El Arq. Tec. Mpal.

D. José Alcaraz Merino

El Arq. Tec. Mpal.

D. Mariano Sánchez Martínez

La Arq. Mpal.

Dª. Sonia Rosique Moya

