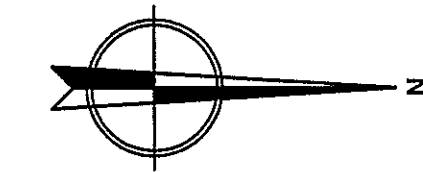



# LEYENDA



- Límite de Término Municipal
- Zonas Residenciales de Núcleos Tradicionales o Rurales
- Zonas Residenciales de Ordenación por Edificación según Alineación de Vial
- Zonas Residenciales de Ordenación por Edificación Aislada
- Zonas Residenciales de Ordenación por Volumetría Específica
- Zonas Industriales
- Zonas Verdes Red Primaria
- Zonas Dotacionales Públicas de Red Primaria
- Red Vialia Primaria

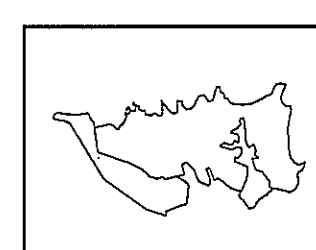


AYUNTAMIENTO DE:  
**PILAR DE LA HORADADA**

**PLAN GENERAL DE ORDENACION URBANA  
TEXTO REFUNDIDO**

ESCALA: 1/5000      FECHA: Mayo 2011      PLANO Nº: OE - 10

PLANO DE:  
**DE ORDENACION ESTRUCTURAL  
ZONAS DE ORDENACION URBANISTICA. RED PRIMARIA**



Aprobado por Junta de Gobierno Local de 30 de Mayo de 2011.  
Plen de la Hacienda, 1 de Junio de 2011.

LA SECRETARIA GENERAL

El Arq. Tec. Mpsl.  
  
D. José Alcázar Martín

El Arq. Tec. Mpsl. URBANISMO URBANISTICO  
  
D. Mariano Sánchez Martínez

El Arq. Mpsl.  
  
D<sup>a</sup>. Santa Piedad Moya