
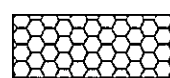
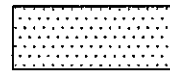
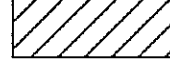



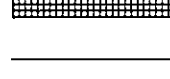


LEYENDA



- Límite de Término Municipal
-  Zonas Residenciales de Núcleos Tradicionales o Rurales
-  Zonas Residenciales de Ordenación por Edificación según Alineación de Vial
-  Zonas Residenciales de Ordenación por Edificación Aislada
-  Zonas Residenciales de Ordenación por Volumetría Específica
-  Zonas Industriales
-  Zonas Verdes Red Primaria
-  Zonas Dotacionales Públicas de Red Primaria
- Red Vial Primaria

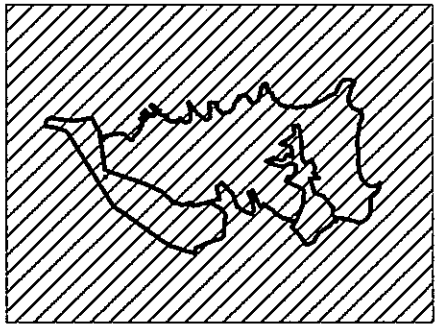



AYUNTAMIENTO DE:
PILAR DE LA HORADADA

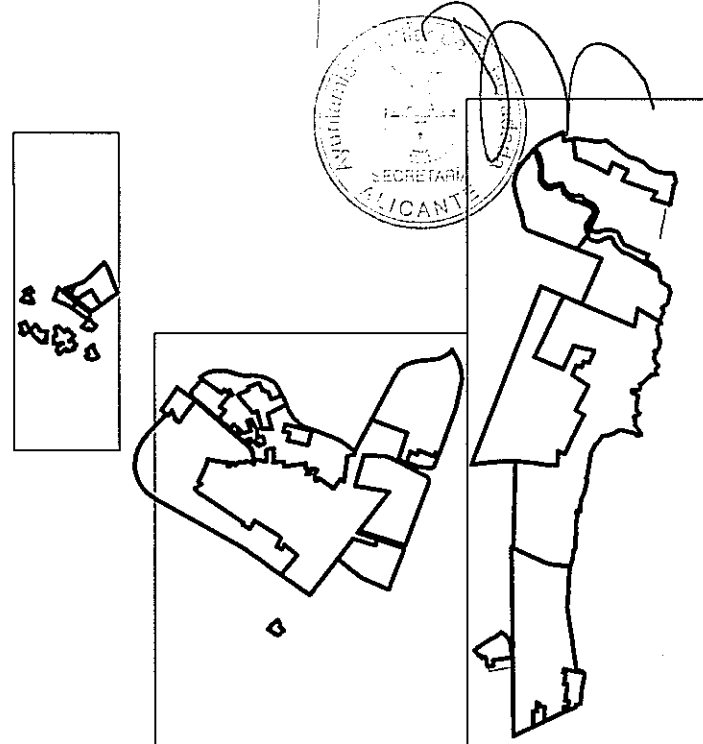
PLAN GENERAL DE ORDENACION URBANA
TEXTO REFUNDIDO




ESCALA: **1/5000** FECHA: **Septiembre 2010** PLANO Nº: **OE - 10**

PLANO DE:
DE ORDENACION ESTRUCTURAL
ZONAS DE ORDENACION URBANISTICA. RED PRIMARIA



Aprobado por Junta de Gobierno Local de 15 de Noviembre de 2010.
 Pilar de la Horadada, 29 de Noviembre 2010.
LA SECRETARIA GENERAL



El Arq. Tec. Mipal.  **D. José Alcaraz Marino**
 El Arq. Tec. Mipal.  **D. Mariano Sánchez Martínez**
 El Arq. Tec. Mipal.  **Dª. Sonia Rodríguez Moya**